PLANO UBICACIÓN

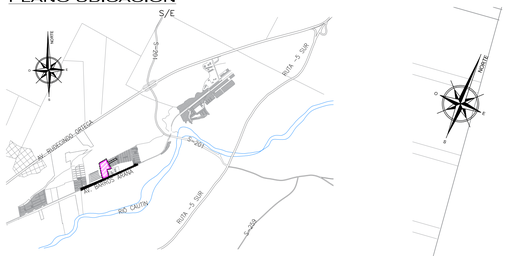

PLANTA GENERAL SITUACION ACTUAL

1:1000

PERFIL AV. BARROS ARANA

1:100

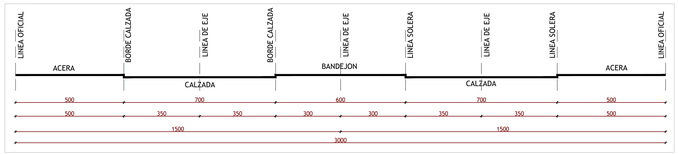

PERFIL CALLE LOS AJENJOS

1:100

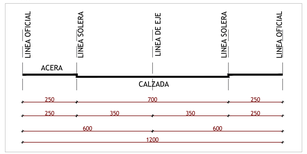

TIPOS Y ESTADO DE ELEMENTOSDE PAVIMENTACION

CALLE	ELEMENTO	TIPO	ESTADO
AV. BARROS ARANA	CALZADA	ASFALTO/HORMIGON	BUENO
	ACERAS	TERRENO NATURAL	BUENO
	VEREDAS	TERRENO NATURAL	BUENO
	SOLERAS	-	BUENO
	ACCESOS	HORMIGON	BUENO
	CAMARA INSPECCION	HORMIGON	BUENO
	SUMIDEROS ALL	REJILLA METALICA	BUENO
CALLE LOS AJENJOS	CALZADA	HORMIGON	BUENO
	ACERAS	HORMIGON/TERRENO NATURAL	BUENO
	VEREDAS	HORMIGON	BUENO
	SOLERAS	HORMIGON	BUENO
	ACCESOS	HORMIGON	BUENO
	CAMARA INSPECCION	HORMIGON	BUENO
	SUMIDEROS ALL	REJILLA METALICA	BUENO

ESTADO DE SEÑALES Y DEMARCACION

CALLE	SEÑALES VERTICALES	DEMARCACIONES
AV. BARROS ARANA	EXISTENTE/BUEN ESTADO	EXISTENTE/REGULAR ESTADO
CALLE LOS AJENJOS	EXISTENTE/BUEN ESTADO	EXISTENTE/REGULAR ESTADO

SIMBOLOGIA

LIMITE PROYECTO TERRENO
AREA DE INFLUENCIA
LINEA OFICIAL
LINEA DE EDIFICACION
DEMARCACION EXISTENTE
SOLERA CONTORNO DE CALZADA EXISTENTE
CONTORNO VEREDA EXISTENTE
VIA TERREA EXISTENTE
AREA VERDE
CALZADA EXISTENTE
VEREDA EXISTENTE

SEÑAL EXISTENTE
DISPOSITIVO DE RODADO EXISTENTE
REFUGIO EXISTENTE
TACHONES EXISTENTES
TACHAS EXISTENTES
RESALTO EXISTENTE
BALIZA PEATONAL EXISTENTE
POSTE EXISTENTE
CAMARA DE INSPECCION EXISTENTE
GRIFO EXISTENTE
SUMIDERO EXISTENTE

INFORME DE MITIGACIÓN IMPACTO VIAL
LOTEO AYRES
PLANO SITUACIÓN ACTUAL
PLANTA GENERAL

REGION: ARAUCANIA
COMUNA:TEMUCO
PROVINCIA: CAUTIN
CODIGO:BIO2054-21-T-EE-IMV-01-A
A

APROBADO POR

BIO INGENIERIA Y CONSTRUCCION LTDA.
RENATO DIETE SCHMENN

PROFESIONAL PROYECTO
EDUARDO DEL RIO LLANOS

DIBUJO	PEDRO SANDOVAL	LAMINA: 1
PROYECTO	EDUARDO DEL RIO	DE: 1
REVISO	EDUARDO DEL RIO	
APROBO	RENATO DIETE SCH.	

ESCALA: INDICADAS | COTAS EN: mt